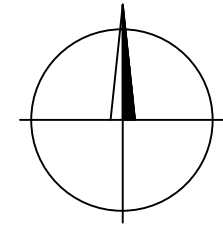




ZOZNAM SÚRADNÍC VYTYČOVACÍCH BODOV :

Číslo	Súrad. X	Súrad. Y	Popis bodu
N1	1273731,51	578574,31	Lom tras y
N2	1273748,12	578525,37	Lom tras y
N3	1273757,60	578528,98	Lom tras y
N4	1273762,87	578513,98	Koniec tras y



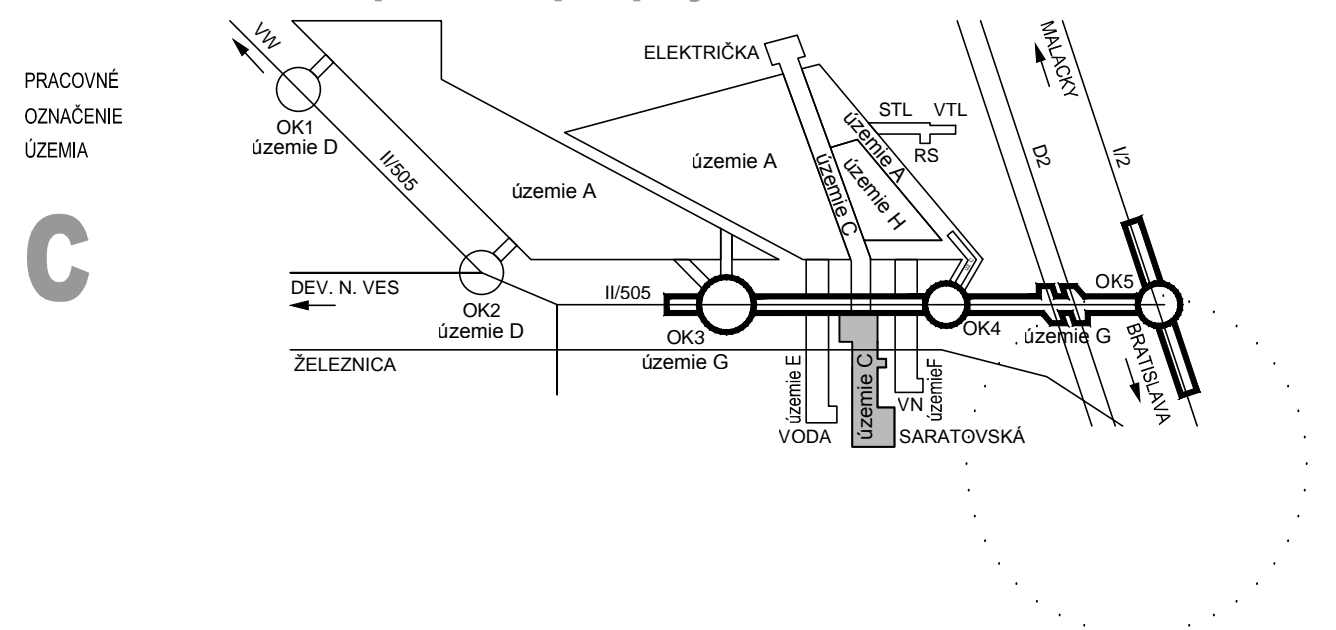
ZMENY DOKUMENTÁCIE

Zmena				
	Index:	Dátum:	Meno - Podpis:	Text zmeny:




RIEŠENÁ ZÓNA

Nové dopravné prepojenie II/505 s MČ Dúbravka



Manažér projektu:		Ing. Ján Kušnír				
GENERÁLNY PROJEKTANT STAVBY						
Zákazkové číslo:	1514		Stupeň - účel:		DRS	
Investor:						
						Trnavská cesta 27, 831 04 BRATISLAVA
						Generálny riaditeľ: Ing. Slavomír Podmanický

SÚRADNICOVÝ SYSTÉM: S-JTSK v realizácii JTSK		VÝŠKOVÝ SYSTÉM: Bpv	TRIEDA PRESNOSTI: STN 73 0422	
Manažér projektu:		Ing. Ján Kušnír	<div> VV PROJEKT s.r.o. Pod Rovnicami 7, 841 04 Bratislava Tel.: 0908 707 644</div>	
Hlavný inžinier projektu:		Ing. Marek Šmelík		
Zodpovedný projektant objektu:		Ing. Vladimír Vyšný		
Navrhól - vypracoval:		Ing. Vladimír Vyšný		
Zodpovedný geodét - kontroloval:		Ing. Vladimír Minarech		
Miesto stavby:		Okres:	Zákazkové číslo:	
Bratislava		Bratislava IV	1514	
<div>Stavba:</div> <div>NOVÉ DOPRAVNÉ PREPOJENIE II/505 S MČ DÚBRAVKA</div> <div>Objekt (súbor):</div> <div>C459</div> <div>Prípojka NN pre zabezpečovacie zariadenie ŽSR</div>			Dátum:	
			04/2017	
			Stupeň - účel:	
			DRS	
			Počet A4:	
2xA4				
			Mierka:	
			1:500	
			Časť:	
			E	
			Príloha:	
			4	
Názov prílohy:		Vytyčovací výkres		
Digitálny názov prílohy:		1514_DRS_459_04_Vytycovaci		